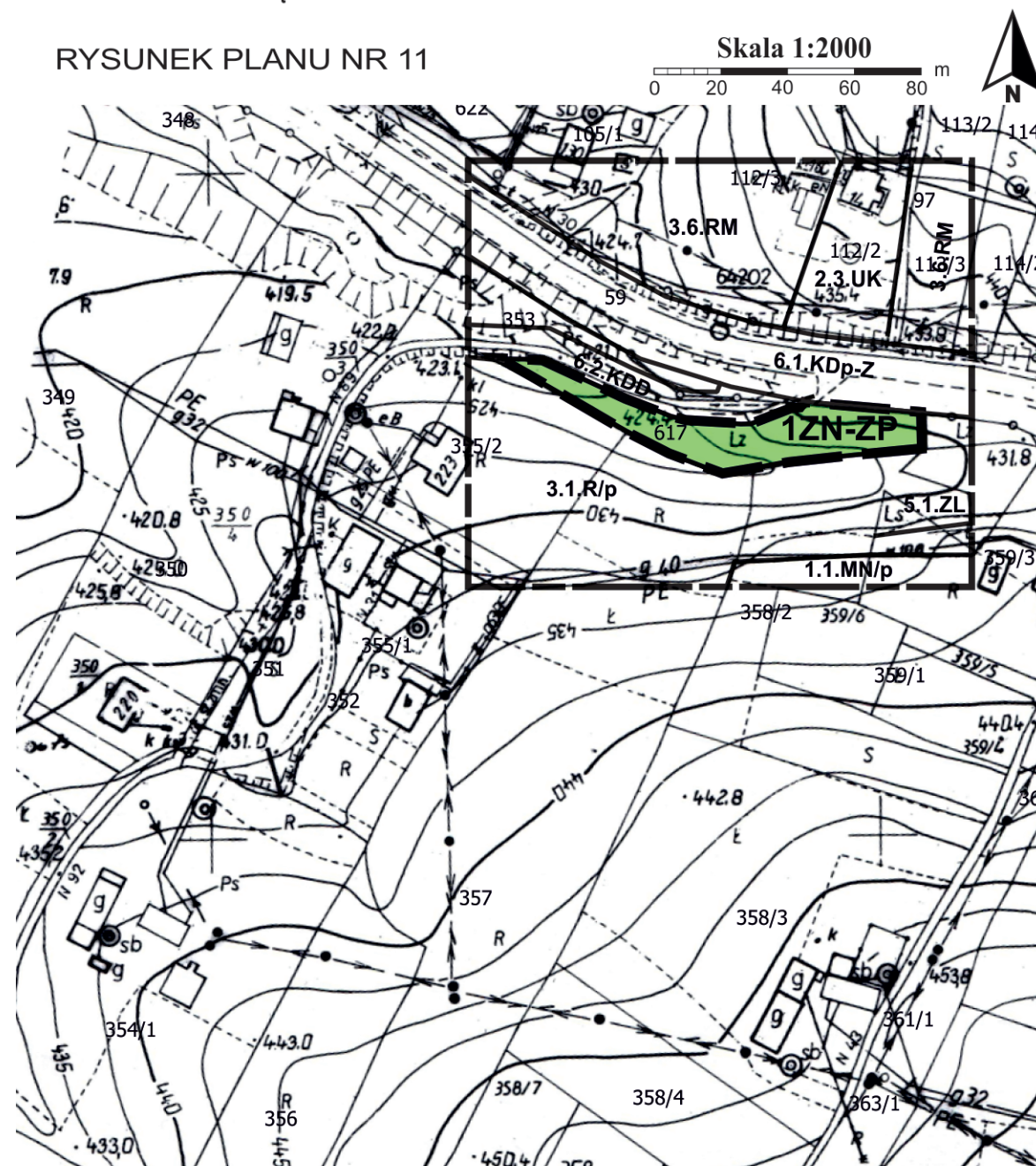


# ZMIANA MIEJSCOWYCH PLANÓW ZAGOSPODAROWANIA PRZESTRZENNEGO W GMINIE CHEŁMIEC

wieś Librantowa - część działki nr 617

Załącznik Nr 11 do uchwały Nr .....  
Rady Gminy Chełmiec z dnia .....

RYСУNEK PLANU NR 11



## LEGENDA



Granica analizowanego otoczenia

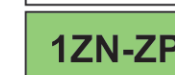
## Ustalenia planu



Granica obszaru objętego planem

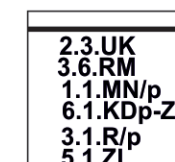


Linie rozgraniczające tereny o różnym przeznaczeniu lub różnych zasadach zagospodarowania



Teren zieleni naturalnej lub zieleni urządzonej

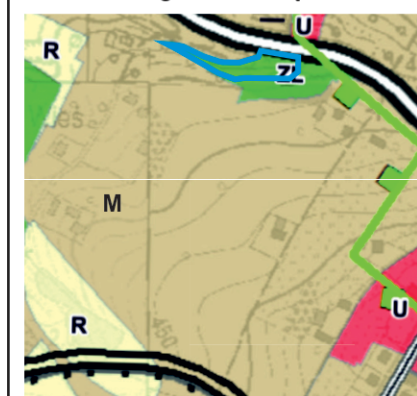
## Oznaczenia inne informacyjne



Linie rozgraniczające tereny o różnym przeznaczeniu oraz symbole identyfikacyjne terenów o różnym przeznaczeniu lub różnych zasadach zagospodarowania wyznaczone w planie miejscowym - zlokalizowane poza obszarem objętym planem

Źródło pochodzenia mapy: państwowy zasób geodezyjny i kartograficzny prowadzony przez Starostę Nowosądeckiego.  
Układ współrzędnych mapy ETRS89/POLAND CS 2000 ZONE 7 ID EPSG: 2178

Wyrys ze studium uwarunkowań i kierunków zagospodarowania przestrzennego gminy Chełmiec uchwalonego uchwałą nr XV/294/2020 Rady Gminy Chełmiec z dnia 20.01.2020r. z późn. zm.



## LEGENDA:

- M Tereny zabudowy mieszkaniowej
- R Tereny rolne
- U Tereny usług
- ZL Tereny lasów
- Korytarze ekologiczne
- Drogi klasy lokalnej
- Drogi klasy zbiorczej

Obszar objęty planem